



ROADBOOK
GTLC Summer

GTLC



Le Grand Trail des Lacs et Châteaux
15-16-17 mai 2026
www.grandtrail.be



*Sens les vibrations
et revis les moments
intenses 2025*

LIVRET COUREUR

GT160

100M M



2027 QUALIFYING RACE



1. Réservation du créneau horaire pour retirer votre dossard.

Du 13 au 15 mai 2026

Opération **obligatoire** à faire sur le lien ci-dessous.

<https://www.surveyhero.com/c/wwebmrvv>

2. Retrait dossard

Je viens chercher mon dossard à l'heure à laquelle j'ai réservé mon créneau en présentant le mail de confirmation d'inscription ainsi qu'une pièce d'identité (photos ou copies non valables).

Heure et lieu de retrait :

Du 13 au 15 mai 2026 à la brasserie PEAK de 10 à 18h.

Adresse : Route de Botrange, 123 – 4950 Waimes

Possibilité de réserver votre repas « Pré-Run » (Nombre de repas limité à 100)

Le vendredi 15 mai de 22h à 23h30 à Vielsalm.

Adresse : Hall Sportif des Doyards, Rue de la Station, 5 – 6690 Vielsalm



3. Accessibilité

Parking 1 – à Ovifat
 Parking 2 – à Ovifat
 Parking 3 – à Ovifat (camping car et van)

Réservation navette

Opération obligatoire à faire sur votre lien personnel d'inscription Ultratiming.

Je me présente 15min avant le départ de la navette que j'ai réservé.

Lieu de départ des navettes :

Rue de la Piste, 4950 Waimes : <https://maps.app.goo.gl/uEZGkBZ3AFNV7XhE6>

Navette 1 – Départ 19h30

Navette 2 – Départ 21h30 (COMPLET !)

Tarif : 10 €.

Pour ajouter une option navette à 19h30, envoyer un mail à info@grandtrail.be


Heure et lieu de départ de la course:

Parking à Vielsalm : Institut du Sacré Cœur : [Rue des Chars-à-Boeufs 12, 6690 Vielsalm](#)

Lieu de départ : Vielsalm - Hall Sportif des Doyards, Rue de la Station, 5 – 6690 Vielsalm

Vendredi 15/06 - 00 :00

4. Dépose ton Drop Bag



Vendredi entre 22h et 23h30 après récupération du dossard, à Vielsalm. Vous avez la possibilité d'avoir 2 sacs d'affaires personnelles qui seront transportés par l'organisation à 2 points de ravitaillement différents. Vous devez le déposer à la tente Drop Bag à Vielsalm. Récupération à Ovifat dès le samedi après votre arrivée au stand « Consignes ».

Ceux-ci seront étiquetés avec votre numéro de dossard. Capacité de **30 litres maximum** par sac.

OPTION Transport en navette : prendre les sacs avec vous.
 Bracelet gris : (R3 : KM43) Bracelet Bleu : (R7 : KM 104)



5. Trackers GPS

Équipement d'une balise GPS. Positionnement précis en temps réel et estimation des points de passage. Cette balise sera distribuée lors de votre entrée dans le SAS de départ à Vielsalm. Celle-ci est à rendre obligatoirement à l'organisation sous peine d'une facturation de 100 €.

<https://trackmium.web.app/rr-public-map/397368/contest/1>

6. Matériels obligatoires

- Téléphone portable : chargé avec les numéros de secours enregistrés
- Sac de portage avec le matériel obligatoire
- Carte d'identité
- Gobelet réutilisable de 15cl minimum
- Supplément de 1 litre d'eau minimum
- Lampe frontale en état de fonctionnement et avec une autonomie suffisante selon la durée de votre course.
- Couverture de survie de taille adulte
- Réserve alimentaire suffisante : type gel ou solide
- Veste de pluie

Encodage dans votre smartphone **OBLIGATOIRE**

N° SOS PC COURSE: **0032 471 20 36 21**

Application : **112**

7. TRACE GPX

A télécharger:

<https://grandtrail.be/app/uploads/2026/05/gt1c-summer-2026-gt160.gpx>



PASSAGE à gué !! KM 139

8. INFO PARCOURS



168 KM – 6241 D+

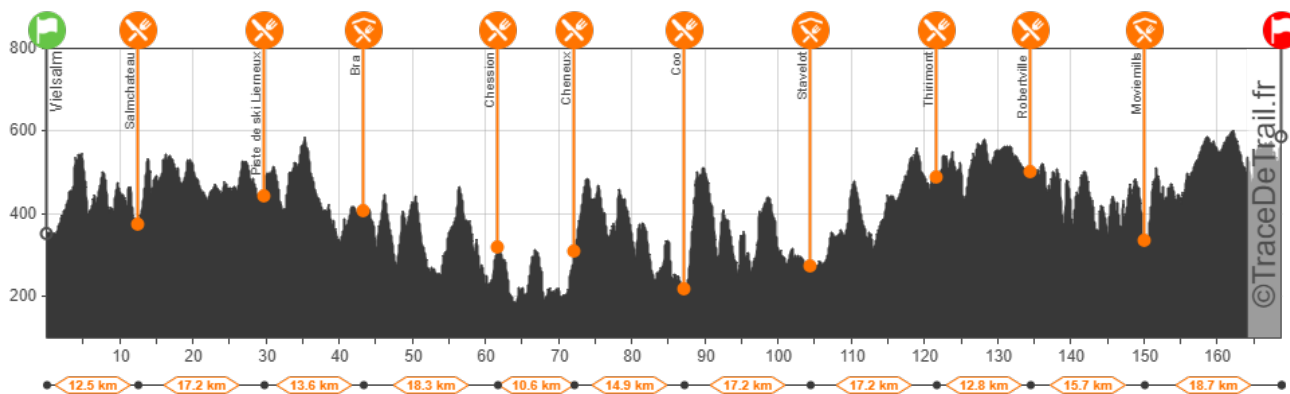
Vendredi 15 mai 2026 à 00:00

400 inscrits

Temps de course max : 40h00

Temps du plus rapide : environ 21h20

Parcours : [Trace de trail](#)



Départ - Vielsalm				Accès / zone supporters	Parking	Toilettes	Vestiaires	00:01	00:01	
Distance	Altitude	D+	D-					Premier		
0 km	353 m	0 m	0 m					00:01		
↔ 12.5 km ↑ 467 m ↓ 444 m 🏃 01:15 - 9.9 km/h										
Salmchateau				Barrière horaire	Ravitaillement	Toilettes		01:16	03:00	
Distance	Altitude	D+	D-					Premier		
12.5 km	376 m	467 m	444 m					01:16		
↔ 17.2 km ↑ 545 m ↓ 479 m 🏃 01:58 - 8.7 km/h										
Piste de ski Lierneux				Barrière horaire	Boisson chaude	Ravitaillement	Toilettes	03:15	07:15	
Distance	Altitude	D+	D-					Premier		
29.7 km	444 m	1012 m	923 m					03:15		
↔ 13.6 km ↑ 413 m ↓ 449 m 🏃 01:37 - 8.3 km/h										
Bra				Barrière horaire	Base vie	Drop zone	Ravitaillement chaud	Recharge	Toilettes	
Distance	Altitude	D+	D-					Premier		
43.3 km	408 m	1425 m	1372 m					04:53	10:20	
↔ 18.3 km ↑ 744 m ↓ 830 m 🏃 02:17 - 7.9 km/h										
Chession				Barrière horaire	Ravitaillement chaud	Secours	Toilettes	07:11	15:00	
Distance	Altitude	D+	D-					Premier		
61.6 km	320 m	2169 m	2202 m					07:11		
↔ 10.6 km ↑ 304 m ↓ 315 m 🏃 01:15 - 8.4 km/h										
Cheneux				Barrière horaire	Ravitaillement	Toilettes		08:27	17:15	
Distance	Altitude	D+	D-					Premier		
72.1 km	310 m	2473 m	2517 m					08:27		
↔ 14.9 km ↑ 569 m ↓ 654 m 🏃 01:55 - 7.7 km/h										
Coo				Barrière horaire	Boisson chaude	Ravitaillement	Toilettes	10:22	20:45	
Distance	Altitude	D+	D-					Premier		
87.1 km	224 m	3042 m	3171 m					10:22		
↔ 17.2 km ↑ 793 m ↓ 740 m 🏃 02:26 - 7.1 km/h										
Stavelot				Barrière horaire	Base vie	Drop zone	Ravitaillement chaud	Recharge	Secours	Toilettes
Distance	Altitude	D+	D-					Premier		
104.3 km	277 m	3835 m	3911 m					12:49	00:15	
↔ 17.2 km ↑ 569 m ↓ 357 m 🏃 02:08 - 8 km/h										
Thirimont				Barrière horaire	Boisson chaude	Ravitaillement	Toilettes	14:57	04:20	
Distance	Altitude	D+	D-					Premier		
121.5 km	491 m	4404 m	4268 m					14:57		
↔ 12.9 km ↑ 341 m ↓ 327 m 🏃 01:35 - 8.1 km/h										
Robertville				Barrière horaire	Boisson chaude	Ravitaillement	Toilettes	16:33	07:20	
Distance	Altitude	D+	D-					Premier		
134.4 km	502 m	4745 m	4595 m					16:33		
↔ 15.7 km ↑ 755 m ↓ 919 m 🏃 02:12 - 7.1 km/h										
Moviemills				Barrière horaire	Base vie	Ravitaillement chaud	Recharge	Toilettes	18:45	
Distance	Altitude	D+	D-					Premier		
150.1 km	339 m	5500 m	5514 m					18:45	11:00	
↔ 18.7 km ↑ 741 m ↓ 478 m 🏃 02:34 - 7.3 km/h										
Arrivée - Ovífat				Accès / zone supporters	Barrière horaire	Douche	Ravitaillement chaud	Secours	Toilettes	
Distance	Altitude	D+	D-					Premier		
168.7 km	602 m	6241 m	5992 m					21:20	16:00	

LIVRET COUREUR

GT 85

100K / M

1. Réservez votre créneau horaire pour retirer votre dossard.

Du 13 au 15 mai 2026

Opération **obligatoire** à faire sur le lien ci-dessous.

<https://www.surveyhero.com/c/wwebmrwv>

2. Retrait dossard

Je viens chercher mon dossard à l'heure à laquelle j'ai réservé mon créneau en présentant le mail de confirmation d'inscription ainsi qu'une pièce d'identité (photos ou copies non valables).

Heure et lieu de retrait :


Du 13 au 15 mai 2026 à la brasserie PEAK de 10 à 18h.

Adresse : Route de Botrange, 123 – 4950 Waimes

Possibilité de réserver votre repas « Pré-Run » (Nombre de repas limité à 100)

Le samedi 15 mai de 4h à 4h45 à Ovifat.

Adresse : Rue de la Piste, 1 – 4950 Waimes



3. Accessibilité

Parking 1 – à Ovifat

Parking 2 – à Ovifat

Parking 3 – à Ovifat (camping car et van)

Heure et lieu de départ de la course:

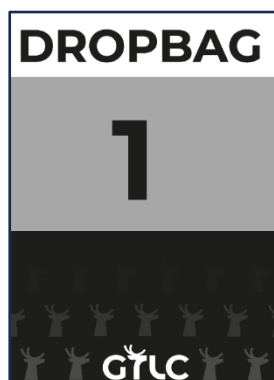
Ovifat – Rue de la Piste, 1 – 4950 Waimes

Samedi 05 :00

4. Dépose ton Drop Bag

Samedi entre 04h et 04h45 après récupération du dossard, sur le site d'Ovifat.

Vous avez la possibilité d'avoir 1 sac d'affaires personnelles qui sera transporté par l'organisation à 1 point de ravitaillement. Vous devez le déposer à la tente Drop Bag. Récupération à Ovifat dès le samedi après votre arrivée au stand « Consignes »



Celui-ci sera étiqueté avec votre numéro de dossard.
Capacité de **30l maximum** par sac.

OPTION Transport en navette : prendre les sacs avec vous.

Bracelet mauve : (R2 : KM32)



5. Matériels obligatoires

- Téléphone portable : chargé avec les numéros de secours enregistrés
- Sac de portage avec le matériel obligatoire
- Carte d'identité
- Gobelet réutilisable de 15cl minimum
- Supplément de 1 litre d'eau minimum
- Lampe frontale en état de fonctionnement et avec une autonomie suffisante selon la durée de votre course.
- Couverture de survie de taille adulte
- Réserve alimentaire suffisante : type gel ou solide
- Veste de pluie

Encodage dans votre smartphone **OBLIGATOIRE**

N° SOS PC COURSE: 0032 471 20 36 21

Application : 112

6. TRACE GPX

A télécharger:

<https://grandtrail.be/app/uploads/2026/05/gtgc-summer-2026-gt85.gpx>



PASSAGE à gué !! KM 17

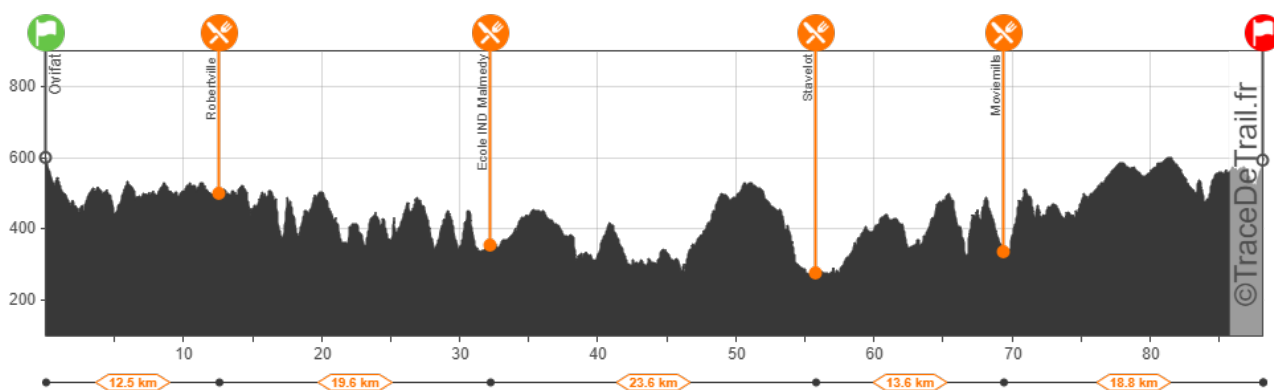
7. INFO PARCOURS

G785

100K M

88,15 KM – 3352 D+
Samedi 16 mai 2026 à 05:00

380 inscrits
Temps de course max : 18h00
Temps du plus rapide : environ 07h35
Parcours : [Trace de trail](#)



Départ	Altitude	D+	D-	Accès / zone supporters	Parking	Toilettes	Vestiaires	05:00
Distance: 0 km	601 m	0 m	0 m					
↔ 12.5 km ⬆️ 379 m ⬇️ 476 m 🏃 00:54 - 13.8 km/h								
Robertville	Altitude	D+	D-	Barrière horaire	Boisson chaude	Ravitaillement	Toilettes	07:45
Distance: 12.5 km	502 m	379 m	476 m					
↔ 19.6 km ⬆️ 981 m ⬇️ 1128 m 🏃 01:46 - 11.1 km/h								
Ecole IND malmédy	Altitude	D+	D-	Barrière horaire	Boisson chaude	Drop zone	Ravitaillement	Toilettes
Distance: 32.2 km	358 m	1360 m	1604 m					07:40
↔ 23.6 km ⬆️ 668 m ⬇️ 748 m 🏃 01:56 - 12.2 km/h								
Stavelot	Altitude	D+	D-	Barrière horaire	Ravitaillement chaud	Secours	Toilettes	16:00
Distance: 55.8 km	277 m	2028 m	2352 m					
↔ 13.6 km ⬆️ 578 m ⬇️ 514 m 🏃 01:14 - 11 km/h								
Moviemills	Altitude	D+	D-	Barrière horaire	Boisson chaude	Ravitaillement	Toilettes	19:15
Distance: 69.4 km	339 m	2606 m	2866 m					
↔ 18.8 km ⬆️ 746 m ⬇️ 485 m 🏃 01:44 - 10.8 km/h								
Arrivée	Altitude	D+	D-	Barrière horaire	Douche	Ravitaillement	Secours	Toilettes
Distance: 88.2 km	602 m	3352 m	3351 m					23:00

LIVRET COUREUR

GT 42

50K / M

1. Retrait dossard

Je viens chercher mon dossard avec une pièce d'identité (photos ou copies non valables).

Heure et lieu de retrait :

Le dimanche 17 mai de 7h00 à 8h45 à Ovifat.

Adresse : Rue de la Piste, 1 – 4950 Waimes

2. Accessibilité

Parking 1 – à Ovifat

Parking 2 – à Ovifat

Parking 3 – à Ovifat (camping car et van)

Heure et lieu de départ de la course:

Ovifat – Rue de la Piste, 1 – 4950 Waimes

Dimanche 09 :00

3. Matériels obligatoires

- Téléphone portable : chargé avec les numéros de secours enregistrés
- Sac de portage avec le matériel obligatoire
- Carte d'identité
- Gobelet réutilisable de 15cl minimum
- Supplément de 1 litre d'eau minimum
- Couverture de survie de taille adulte
- Réserve alimentaire suffisante : type gel ou solide
- Veste de pluie

Encodage dans votre smartphone **OBLIGATOIRE**

N° SOS PC COURSE: 0032 471 20 36 21

Application : 112

4. TRACE GPX

A télécharger:

<https://grandtrail.be/app/uploads/2026/05/gtlc-summer-2026-gt42.gpx>



PASSAGE à gué !! KM 17

5. CONSIGNES

Vous pourrez déposer votre sac de maximum 10 litres.

Votre N° de dossard sera inscrit sur une étiquette.

Nous déclinons toute responsabilité en cas de perte ou de vol.

Horaire d'ouverture : 07h00 - 18h00

6. INFO PARCOURS



47 KM – 1888 D+

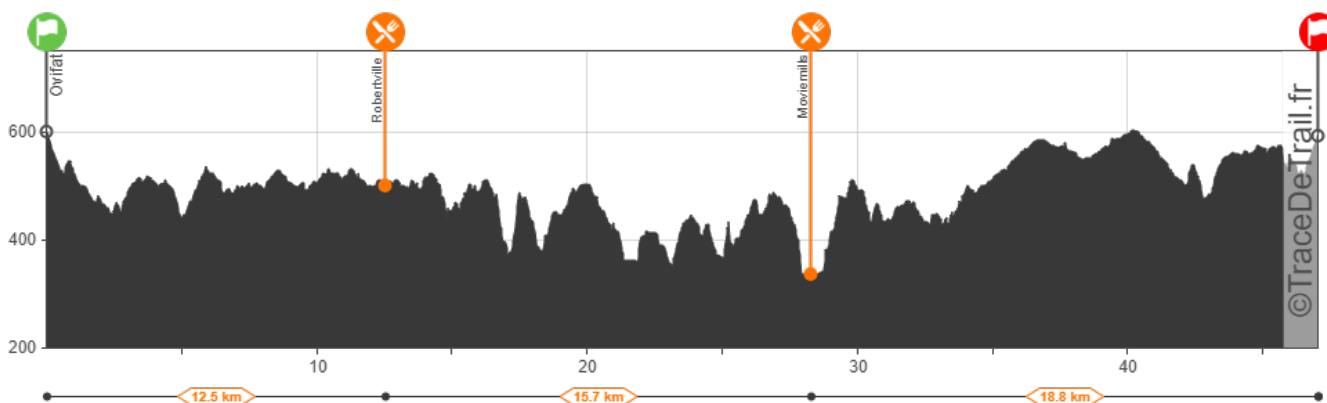
Dimanche 17 mai 2026 à 09:00

800 inscrits

Temps de course max : 08h00

Temps du plus rapide : environ 3h00

Parcours : [Trace de trail](#)



Départ	Distance	Altitude	D+	D-	Accès / zone supporters	Parking	Toilettes	Vestiaires	09:00		
	0 km	601 m	0 m	0 m					Premier		
↔ 12.5 km ⬆ 378 m ⬇ 475 m 🏃 00:56 - 13.2 km/h											
Robertville	Distance	Altitude	D+	D-	Barrière horaire	Ravitaillement	Toilettes		11:15		
	12.5 km	502 m	378 m	475 m					Premier		
↔ 15.7 km ⬆ 759 m ⬇ 924 m 🏃 01:23 - 11.3 km/h											
Moviemills	Distance	Altitude	D+	D-	Barrière horaire	Ravitaillement	Toilettes		13:45		
	28.3 km	337 m	1137 m	1399 m					Premier		
↔ 18.8 km ⬆ 751 m ⬇ 488 m 🏃 01:41 - 11.1 km/h											
Arrivée	Distance	Altitude	D+	D-	Accès / zone supporters	Barrière horaire	Douche	Ravitaillement	Secours	Toilettes	17:00
	47 km	602 m	1888 m	1887 m							Premier

LIVRET COUREUR

GT 21

20K / M

1. Parking de délestage OBLIGATOIRE


A partir de 6h, le village d'Ovifat sera fermé aux coureurs du GT21, GT11, Tri+.
La commune de Waimes impose un parking de délestage à 15 minutes afin de préserver le village et ses riverains.

Lieu de parking **OBLIGATOIRE** : Elsenborn-Butgenbach Air Base

<https://maps.app.goo.gl/6PzQ3vPmv8Zf4vxF7>

Temps de trajet en bus : 15 minutes

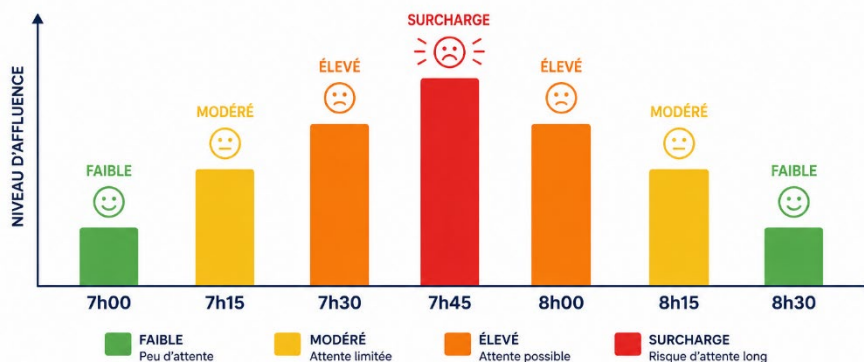
Horaire des bus aller-retour : toutes les 15 minutes



ÉVITEZ LA SURCHARGE !

Choisissez un créneau en dehors des heures pleines pour un trajet plus fluide.

2 BUS DE 70 PERSONNES TOUTES LES 15 MINUTES



PENSEZ À RÉSERVER VOTRE CRÉNEAU !

Merci de vous présenter 10 minutes avant votre horaire de départ.



Moins de monde
= moins d'attente !

2. Retrait dossard

Je viens chercher mon dossard :

- Du 13 au 15 mai 2026 à la brasserie PEAK de 10 à 18h.

Adresse : Route de Botrange, 123 – 4950 Waimes

Possibilité de réserver votre repas « Pré-Run »

(Nombre de repas limité à 100)

Réservation du créneau horaire pour retirer votre dossard avant jour J.

Du 13 au 15 mai 2026

Opération **obligatoire** (si vous choisissez cette option) à faire sur le lien ci-dessous.

<https://www.surveyhero.com/c/wwebmrvv>



Je viens chercher mon dossard à l'heure à laquelle j'ai réservé mon créneau, avec une pièce d'identité (photos ou copies non valables).

- Le jour J : Le samedi 16 mai de 7h15 à 8h45 à Ovifat.

Adresse : Rue de la Piste, 1 – 4950 Waimes

Heure et lieu de départ de la course:

Ovifat – Rue de la Piste, 1 – 4950 Waimes

Samedi 09 :00

3. Matériels obligatoires

- Téléphone portable : chargé avec les numéros de secours enregistrés
- Sac de portage avec le matériel obligatoire
- Carte d'identité
- Gobelet réutilisable de 15cl minimum
- Supplément de 1 litre d'eau minimum
- Couverture de survie de taille adulte
- Réserve alimentaire suffisante : type gel ou solide
- Veste de pluie

Encodage dans votre smartphone OBLIGATOIRE

N° SOS PC COURSE: 0032 471 20 36 21

Application : 112

4. CONSIGNES

Vous pourrez déposer votre sac de maximum 10 litres.

Votre N° de dossard sera inscrit sur une étiquette.

Nous déclinons toute responsabilité en cas de perte ou de vol.

Horaire d'ouverture : 07h00 - 18h00

5. TRACE GPX

A télécharger:

<https://grandtrail.be/app/uploads/2026/05/gtgc-summer-2026-gt21.gpx>



6. INFO PARCOURS



20K M

23,1 KM – 827 D+

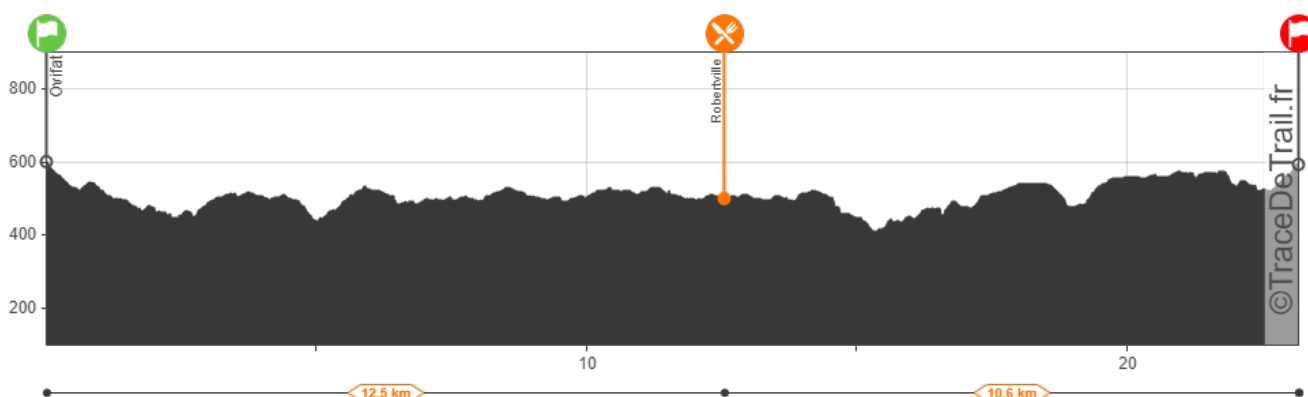
Samedi 16 mai 2026 à 09:00

800 coureurs

Temps de course max : 4h

Temps du plus rapide : environ 1h40

Parcours : [Trace de trail](#)



Point	Distance	Altitude	D+	D-	Services	Time
Départ	0 km	601 m	0 m	0 m	Accès / zone supporters, Parking, Toilettes, Vestiaires	09:00
↔ 12.5 km ⬆️ 379 m ⬇️ 476 m 🏃 00:51 - 14.5 km/h						
Robertville	12.5 km	502 m	379 m	476 m	Barrière horaire, Ravitaillement, Toilettes	11:20
↔ 10.6 km ⬆️ 448 m ⬇️ 350 m 🏃 00:46 - 13.7 km/h						
Arrivée	23.2 km	602 m	827 m	826 m	Accès / zone supporters, Barrière horaire, Douche, Ravitaillement, Secours, Toilettes	13:00

LIVRET COUREUR




1. Parking de délestage OBLIGATOIRE

A partir de 6h, le village d'Ovifat sera fermé aux coureurs du GT21, GT11 et Tri+. La commune de Waimes impose un parking de délestage à 15 minutes afin de préserver le village et ses riverains.

Lieu de parking **OBLIGATOIRE** : Elsenborn-Butgenbach Air Base
<https://maps.app.goo.gl/6PzQ3vPmv8Zf4vxF7>

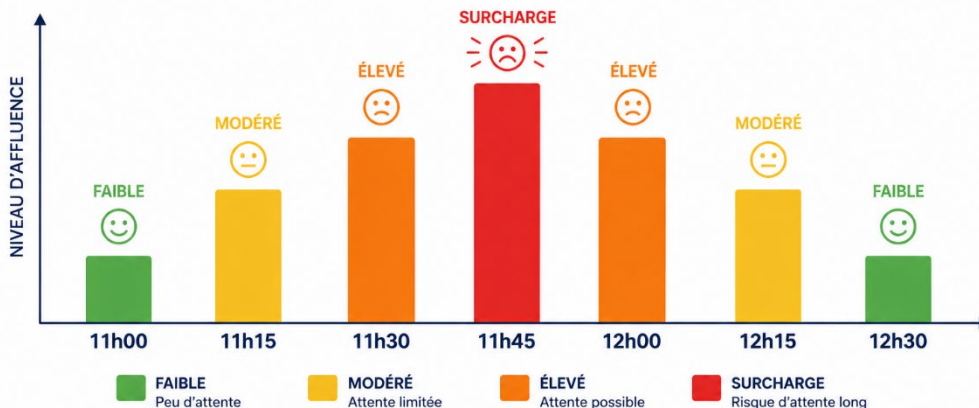
Temps de trajet en bus : 15 minutes
 Horaire des bus aller-retour : toutes les 15 minutes



ÉVITEZ LA SURCHARGE !

Choisissez un créneau en dehors des heures pleines pour un trajet plus fluide.

2 BUS DE 70 PERSONNES TOUTES LES 15 MINUTES



PENSEZ À RÉSERVER VOTRE CRÉNEAU !

Merci de vous présenter 10 minutes avant votre horaire de départ.



Moins de monde
= moins d'attente !

2. Retrait dossard

Heure et lieu de départ de la course:

Ovifat – Rue de la Piste, 1 – 4950 Waimes

Samedi 13 :00

Heure et lieu de retrait de dossard, le jour J :

Le samedi 16 mai de 11h30 à 12h45 à Ovifat.

Adresse : Rue de la Piste, 1 – 4950 Waimes

Heure et lieu de départ de la course:

Ovifat – Rue de la Piste, 1 – 4950 Waimes

Samedi 13 :00

Je viens chercher mon dossard dans ce créneau horaire ainsi qu'avec une pièce d'identité (photos ou copies non valables).

3. CONSIGNES

Vous pourrez déposer votre sac de maximum 10 litres.

Votre N° de dossard sera inscrit sur une étiquette.

Nous déclinons toute responsabilité en cas de perte ou de vol.

Horaire d'ouverture : 07h00 - 18h00

4. Matériel obligatoire

Téléphone portable : chargé avec les numéros de secours enregistrés
 Carte d'identité
 Gobelet réutilisable de 15cl minimum
 Couverture de survie de taille adulte
 Réserve alimentaire suffisante : eau et réserve type gel ou solide

Encodage dans votre smartphone OBLIGATOIRE

N° SOS PC COURSE: 0032 471 20 36 21

Application : 112

5. TRACE GPX

A télécharger:

<https://grandtrail.be/app/uploads/2026/05/gtllc-summer-2026-gt11.gpx>



6. INFO PARCOURS



13,6 KM – 527 D+

Samedi 16 mai 2026 à 13 :00

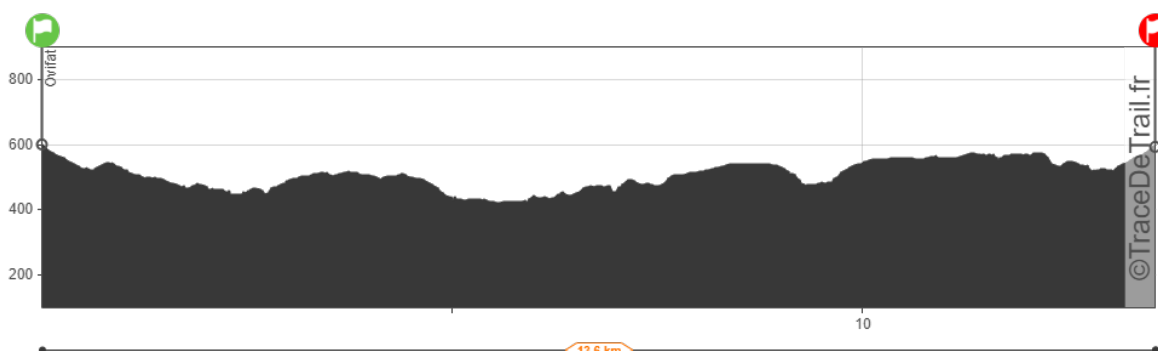
380 coureurs

Temps de course max : 2h

Temps du plus rapide : environ 50'

Parcours : [Trace de trail](#)

Départ		Altitude		D+		D-		Accès / zone supporters		Parking		Toilettes		Vestiaires		Premier			
Distance	0 km	Altitude	601 m	D+	0 m	D-	0 m	Accès / zone supporters	Parking	Toilettes	Vestiaires	Premier	13:00						
↔ 13.6 km ↗ 527 m ↘ 526 m ⚡ 00:54 - 14.8 km/h																			
Arrivée		Altitude		D+		D-		Accès / zone supporters		Barrière horaire		Douche		Ravitaillement		Secours		Toilettes	
Distance	13.6 km	Altitude	602 m	D+	527 m	D-	526 m	Accès / zone supporters	Barrière horaire	Douche	Ravitaillement	Secours	Toilettes	Premier	13:54	15:15			



LIVRET COUREUR

G TRI+

8,2 KM – 598 D+

Samedi 16 mai 2026 à 16:00

70 coureurs

Temps de course max : 2h

Temps du plus rapide : environ 45'

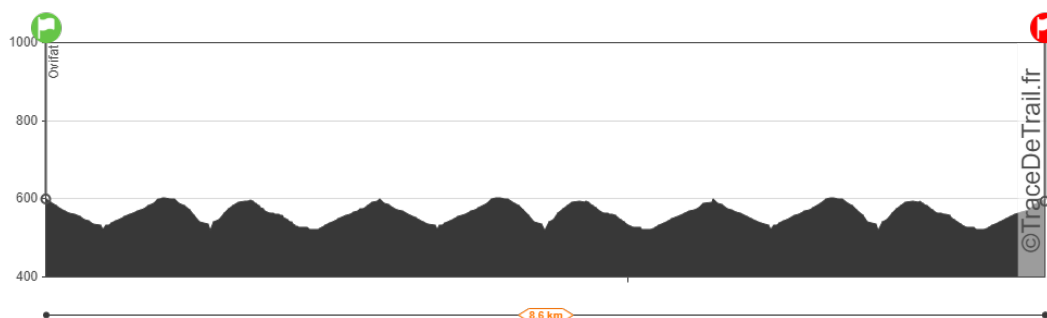
Parcours : [Trace de trail](#)

Heure et lieu de retrait : Le samedi 16 mai de 15h15 à 16h à Oviat.

Parking de délestage OBLIGATOIRE : [Elsenborn-Butgenbach Air Base](#)

<https://maps.app.goo.gl/6PzQ3vPmv8Zf4vxF7>

Départ		Altitude		D+		D-		Accès / zone supporters		Parking		Toilettes		Vestiaires	
Distance	0 km	Altitude	600 m	D+	0 m	D-	0 m	Accès / zone supporters	Parking	Toilettes	Vestiaires	Accès / zone supporters	Parking	Toilettes	Vestiaires
↔ 8.6 km ↑ 598 m ↓ 596 m ⏱ 00:44 - 11.5 km/h															
Arrivée		Altitude		D+		D-		Accès / zone supporters		Barrière horaire		Douche		Ravitaillement	
Distance	8.6 km	Altitude	602 m	D+	598 m	D-	596 m	Accès / zone supporters	Barrière horaire	Douche	Ravitaillement	Secours	Toilettes	Barrière horaire	Ravitaillement
Premier 16:00															
Premier 16:44															



LIVRET COUREUR



GT2 : 2km et 93D+

Samedi 16 mai 2026 à 15:00

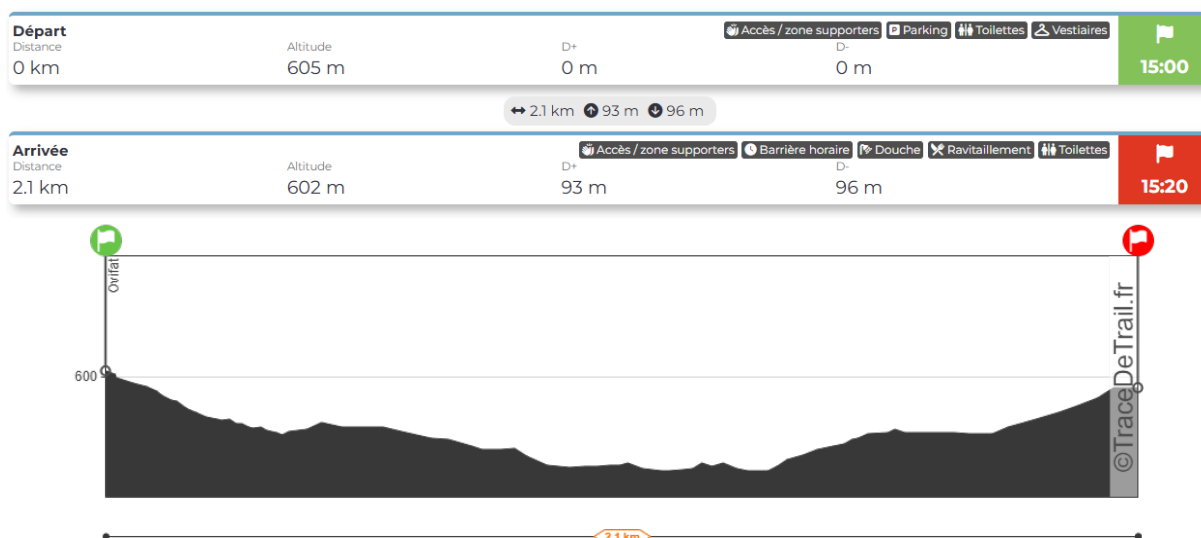
Retrait des dossards de 14 :15 à 14 :45 sur le site d'Ovifat

Temps de course max : 20min

Temps du plus rapide : environ 10min

Pour les enfants de 8 à 14 ans

Parcours : [Trace de trail](#)



Félicitations pour votre inscription au GTLC Summer 2026 !

ADRESSE DE LA FINISH LINE:



Piste de Ski d'Ovifat - Rue de la Piste, 1
4950 Ovifat – Belgique

INSCRIPTIONS

PAS D'INSCRIPTION SUR PLACE le jour J

PAS de modification de nom ou de distance le jour J après le 06/05/2026

RETRAIT DES DOSSARDS

Je viens chercher mon dossard dans le créneau horaire qui me concerne en présentant le mail de confirmation d'inscription ainsi qu'une pièce d'identité (photos ou copies non valables).



SUIVI CHRONO/LIVE

Le dossard doit être porté sur la poitrine ou le ventre et être complètement visible pendant toute la course. Ce dossard vous donnera accès aux ravitaillements et base de vie.



Les puces chronométrées sont disposées à l'arrière du dossard. Ceux-ci s'activeront lorsque vous passerez les tapis aux différents points.

Des postes de contrôle inopinés seront mis en place par l'organisation mais aussi par la Fédération.

<https://www.ultratiming.live/evenement/gtcl-summer-2026>

POP UP !!!



Dès le vendredi à 23h30, un « pop up » sera disponible sur notre site web www.grandtrail.be

Ceci vous permettra, à vous ou à vos accompagnateurs de facilement suivre leur coureur préféré, suivre les passages des ravitaillements, les estimations de passage, d'arrivée, etc...

CADEAU PARTICIPANT

A récupérer au stand MERCHANDISING avant ou après votre course.
Heures d'ouverture : 07h00 – 18h00

Vous avez fait don de cette valeur à une œuvre caritative? Ce chèque sera remis après l'événement.

Participants du GT160 : <https://lespetitspasdelagrenouille.be/> (Accueil au ravitaillement R4 à Chession). Vos dons seront distribués à cette association.

Comment savoir si vous y avez droit ? Un petit icône « CADEAU » est imprimé sur votre dossard.

TOUJOURS PLUS PROCHE DE VOUS!

shop online
eshop.trakks.be

BRUSSELS
UCCLE & SCHUMAN

NAMUR
JAMBES

LIÈGE
ROCOURT

CHARLEROI
GOSSELIES

f i d y | Join us.

BARRIERES HORAIRES

Elles sont calculées pour permettre aux participants d'arriver dans un temps maximum imposé.

La moyenne horaire est très large. Elles sont indiquées sur les tableaux de chaque distance. L'heure annoncée par la barrière horaire est l'heure limite à laquelle les concurrents devront repartir du poste de ravitaillement. Passé ce délai, Les coureurs seront arrêtés.

Nous savons qu'il peut être difficile d'accepter un échec avec tant de préparation en amont. Si nous insistons sur les barrières horaires, c'est uniquement pour votre sécurité.

DÉCLENCHEMENT DES SECOURS




Un PC course est mis en action afin de centraliser et réguler l'ensemble des appels.

Si vous avez besoin de secours pendant la course ou si vous êtes témoin d'un accident :



- Vous trouverez tout au long du parcours des bénévoles qui sont en lien permanent avec le PC Course. Si vous le pouvez, rapprochez-vous d'eux.
- Si vous souhaitez contacter par vous-même les secours : utilisez en priorité les numéros de téléphone du PC N° SOS **PC COURSE: 0032 471 20 36 21**
Ce numéro est présent sur votre dossard, mais nous vous conseillons de les enregistrer dans votre téléphone.
- Si vous êtes dans une zone non couverte par le réseau et que vous n'avez pas d'autres moyen de prévenir les secours, vous pouvez utiliser, en dernier recours, le numéro d'urgence européen : **112**
- Afin de vous localiser rapidement et précisément, le PC Course est susceptible d'utiliser la solution X- Tract :
 - o 1/ Vous recevez un SMS sur votre mobile (demande de localisation)
 - o 2/ Vous cliquez sur le lien du SMS envoyé
 - o 3/ le PC Course vous localise immédiatement



Informations à donner :

- Votre N° de dossard
- Le n° du HELP STATION (exemple H2)
- Nature de l'appel (abandon, blessure légère, blessure grave, perte de localisation)

Selon les conditions météo, il est possible que les températures annoncées soient froides. Si vous devez rester immobile un long moment, pensez à mettre des vêtements secs et chauds, ou sortir votre couverture de survie afin de vous prévenir contre une hypothermie.

Un poste de secours est assuré sur le site à Ovifat composée de personnes brevetées.

DÉCOUVREZ NOS NOUVEAUTÉS

OPEL ASTRA



Disponible en Hybrid, Plug-in Hybrid, Diesel et Electrique



FIAT 500



Disponible en Hybrid et Electrique



JEEP COMPASS



Disponible en Hybrid, Plug-in Hybrid et Electrique



ABANDONS

Il est obligatoire de signaler son abandon.



Si nous devons déclencher des recherches alors que vous êtes rentré chez vous sans nous prévenir, les frais engendrés vous seront facturés.



- Les abandons doivent se faire sur les ravitaillements (R) ou au point d'un HELP STATION (H) placé sur un axe routier.
- Tout coureurs abandonnant doit en informer l'organisation de l'une des manières suivantes :

En envoyant un SMS au numéro suivant : **0032 471 20 36 21**

Indiquer votre numéro de dossard, votre lieu d'abandon et le moyen que vous avez utilisé pour rentrer chez vous (navette ou par vos propres moyens)

Nous remercions le [Group Schyns](#) pour le prêt de véhicule de rapatriement.

Le rapatriement est fait jusqu'à la base d'Ovifat.

Les Trackers GPS sont à redéposer à la base d'Ovifat. (GT160) .

A ne pas oublier si vous rentrez par vos propres moyens !

Si perte : 100 € seront facturés.




DROP BAG

Règles à respecter : (GT160 et GT85)

- Maximum 30 litres. Les sacs plus gros ne seront pas emmenés.
- Vous devez accrocher de manière visible l'étiquette / bracelet de la bonne couleur avec votre n° de dossard que nous vous donnerons.
- Ce sac doit être fermé. Attention, ne le chargez pas de trop !
- Il ne doit pas contenir de boissons, ni de choses trop fragiles. L'organisation n'es pas responsable en cas de casse ou de perte.
- Rien ne doit dépasser du sac.
- Si vous mettez des bâtons, pliez les et protégez les pointes !
- Pour récupérer votre Drop Bag, il faudra être muni de votre dossard.

N'oubliez pas votre Drop Bag, aucun sac ne sera renvoyé par la poste.

BALISAGE

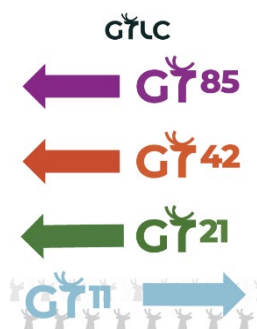


Nouveau fléchage !!

Nos flèches sont beaucoup plus grandes et de couleur orange.

Pour une meilleure vision dans la nuit, les balises ont une partie réfléchissante. Pour les parties non boisées, un marquage au sol de craie orange vous indiquera la direction.

Voici un exemple de panneau de bifurcation ainsi qu'un panneau pour certifier que vous êtes sur la bonne route après une bifurcation.



RAVITAILLEMENTS



Pas de de gobelet au ravitaillement.
Vous devez avoir votre propre gobelet réutilisable de 15cl minimum !



Seuls les coureurs porteurs d'un dossard visibles auront accès aux ravitaillements.

Liquide froid, liquide chaud, snack salé et sucré classiques, fruits, gourmandise.

L'hydratation et les apports énergétiques doivent être adaptés aux conditions météo et enrichis en sel tout au long de l'effort. Vous connaissez mieux que quiconque vos besoins personnels !

ATTENTION : Gérez vos distances d'un point à l'autre !

Les ravitaillements volants sont INTERDITS !

Il est interdit de partir des bases de ravitaillement avec des réserves de nourriture, excepté l'eau.

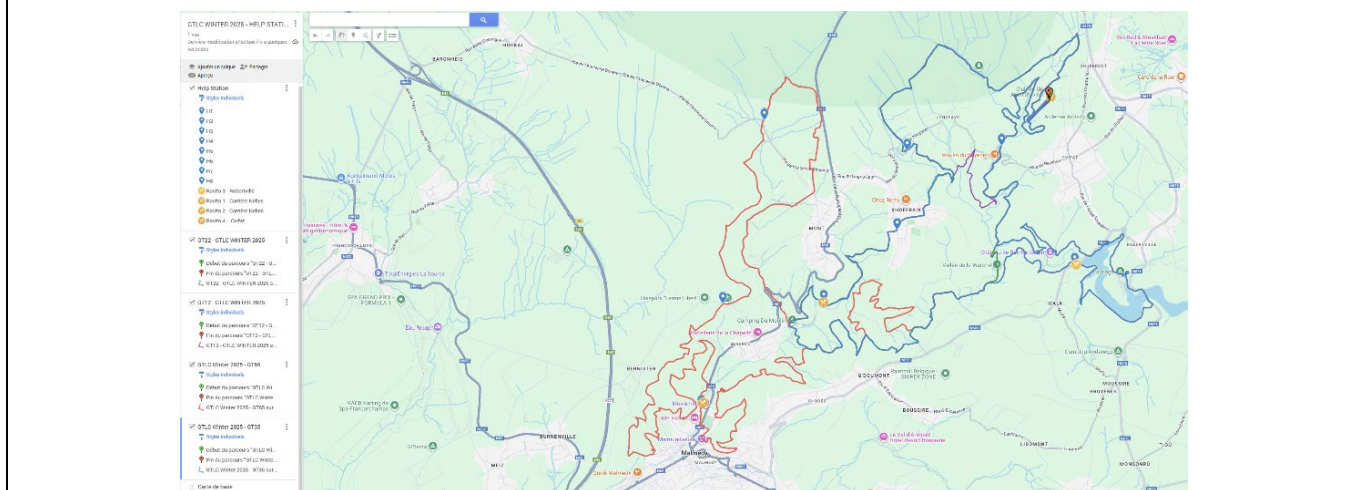
La consommation doit se faire sur place.

Merci à la [SWDE](#) pour leur collaboration.

CARTE INTERACTIVE HELP STATION & RAVITO :

Utiliser ce lien avec la carte google : Un clic sur le point vous donne l'itinéraire Google !

<https://www.google.com/maps/d/edit?mid=1oof0APQ9KgJC5yh45zCJNFU0pYAcstY&usp=sharing>

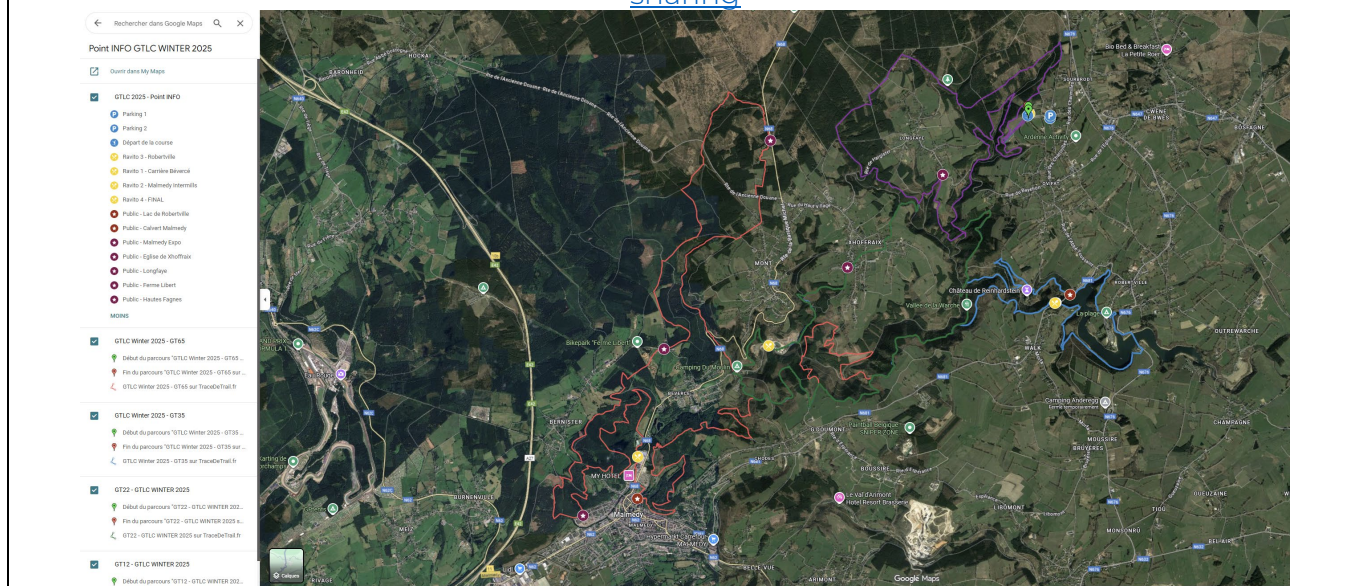


SUIVEURS

Vos accompagnateurs auront la possibilité de se rendre à des points de vue, des points de passage, et de trouver les points ravitaillements assez facilement.

POINT INFO :

<https://www.google.com/maps/d/edit?mid=1N7yX6PkS3tiwkwXDSJKBJXKaHuQRBSw&usp=sharing>



Il n'est pas permis aux coureurs de dormir dans d'autres endroits que ceux rencontrés sur le parcours.

Les campings cars sont interdits !

ASSISTANCE PERSONNELLE

Assistance personnelle interdite sur le parcours sauf au niveau des ravitaillement et base de vie (50m avant et 50m après)

En dehors de ces zones, les ravitaillements individuels sont interdits. Des contrôles sur le parcours seront effectués et des sanctions seront prises contre les coureurs qui ne respectent pas le règlement.

Les bâtons sont autorisés.

Les accompagnateurs ne sont pas autorisés à rentrer dans les espaces de ravitaillement fermés.

RESPECT DU REGLEMENT

Au moment de l'inscription, chaque coureur confirme avoir lu le règlement et à le respecter. <https://grandtrail.be/summer/reglement/>

RESPECT DES BENEVOLES - MERCI !



Nous attribuons une importance particulière au respect de l'humain. Les volontaires que vous rencontrerez tout au long du parcours sont là pour vous aider. Merci de respecter l'EXTRAORDINAIRE travail qu'ils effectuent jour et nuit pour rendre cette course possible.

Ils sont facilement reconnaissables !



flexos
by qomIT Computing Solutions

qomIT srl
Parc d'activités du Grand-Hû
Rue des Artisans, 2A
4877 Olne

04/259 98 98
info@flexos.be

Olivier ROYEN, ses associés et son personnel

Matériel et service informatique pour indépendants, PME, professions libérales, administrations, écoles, ...
+ de 20 ans d'expérience technique !

www.flexos.be

Merci à notre partenaire [FLEXOS](http://flexos.be) qui habille tous nos bénévoles pour qu'ils soient reconnaissables et vous aident un maximum à atteindre votre objectif !

SIGNALEURS et CODE DE LA ROUTE

Chaque participant devra continuer à respecter le code de la route.

Les traversées de route se font sous l'entière responsabilité des coureurs, avec renonciation à tout recours contre les organisateurs au cas de dommage et séquelle ultérieurs qui pourraient survenir durant votre course. Votre inscription vaut pour acceptation de ce règlement.

TRACE GPX


Avoir le tracé GPX chargé sur sa montre/smartphone est fortement conseillé, voir obligatoire pour le GT160 & GT85. Les parcours seront bien sûr balisés MAIS les débalisages sont malheureusement très fréquents et sont indépendants de notre volonté. Chaque coureur est prévenu et est responsable de la manière dont il fonctionne en cas de soucis.



Ces parcours empruntent de nombreux passages privés qui sont interdits en dehors du jour de la course.

BREAFFING COURSE

Obligatoire 10 min, avant le départ des courses. Après chaque Bifurcation, vous avez un rappel de panneau pour vous indiquer sur quelle course vous êtes. Téléchargez votre trace GPS sur votre montre.



COMMENT VENIR à OVIFAT ?

Parking Ovifat : GT160, GT85, GT42

Parking de délestage OBLIGATOIRE (Elsenborn-Butgenbach Air Base) : GT21, GT11, TRI+

<https://maps.app.goo.gl/6PzQ3vPmv8Zf4vxF7>

! Privilégiez le covoiturage !

Arrivez tôt ! Prenez en compte le temps de vous garer ou prévoyez le temps de la navette en bus.



Par respect pour les riverains du village d'Ovifat , des Navettes entre Elsenborn et Ovifat sont maintenant obligatoire le samedi entre 6 :00 et 20 :00.

Respectez l'arrêté de police et la signalisation mis en place.

Respectez les propriétés et jardins privés du village d'Ovifat !



Un signalétique spécifique pour arriver sur le site du GTLC est mis en place.

RESPECTEZ les SENS INTERDIT.



Horaire PARKING DE DELESTAGE OBLIGATOIRE

Samedi 06:00 – 20:00

Elsenborn-Butgenbach Air Base

PHOTOS & VIDEOS

Nous partagerons les photos sur notre site web [Photos officielles – Grand Trail des Lacs & Châteaux](#) ainsi que sur nos réseaux sociaux (Facebook et Instagram). Clic sur l'icône !



SPORTOGRAF



<https://www.sportograf.com/de/event/20287/subevents>

Enregistrez-vous maintenant pour recevoir vos photos par mail !



DOUCHES WC

Deux camions douches [CITY WASH](#) seront en place durant toute la journée du samedi (eau chaude).


VESTIAIRES

Des vestiaires Hommes et Femmes seront aussi installés sous tonnelle pour vous permettre de vous changer.



BAR & PETITE RESTAURATION

Pour les petites faims, un **hamburger savoureux**, préparé sur place, viendra combler les appétits des grands sportifs comme des accompagnants.



Un nouveau partenariat local.

Une bière unique.

Avec sa brasserie située au plus haut point de Belgique, Belgium Peak Beer propose une gamme de bières aux saveurs de la région et brassées à l'eau des Hautes Fagnes dans un environnement unique et un décor à couper le souffle. N'hésitez pas à y passer déguster un de leur merveilleux plat dans un cadre magnifique.



belgium
PEAK
beer



Adresse de la brasserie :

Rue de Botrange 123
4950 SOURBRODT



ÉCOLOGIE

**1 GOBELET RENDU =
1 événement DURABLE**



Zéro caution, mais 100% confiance.

Rapporte ton gobelet 

Réduis notre impact !

Merci de faire ta part, on compte sur toi ! 

Merci de déposer vos gobelets usagés dans les récupérateurs de gobelet à la sortie du chapiteau.



Ne pas les jeter dans les poubelles noires pour les autres déchets.

FINISH LINE, MEDAILLES & PODIUM

La LIGNE D'ARRIVÉE se trouve en haut de la piste de ski. Tous les finishers arrivés dans les temps se verront offrir une médaille à leur arrivée.

Les podiums récompenseront les 3 premiers de chaque distance, Homme et Femme.

L'heure du podium n'est pas déterminée à l'avance. Il sera organisé +/- 30 min après l'arrivée du 3^{ème}.

Peu importe le temps que vous avez mis pour franchir la ligne d'arrivée, peu importe votre classement, peu importe votre distance...

Vous avez tous gagné quelque chose dans cette expérience !

Immortalisez votre nom sur la bâche STARTING LIST – Summer 2026



PROGRAMME de l'événement

VENDREDI 15 MAI

22 :00 Ouverture du site de Vielsalm

Retrait des dossards GT160

00 :00 Départ du GT160

SAMEDI 16 MAI

04 :00 OUVERTURE DU SITE OVIFAT

04 :45 Briefing GT85

05 :00 Départ GT85

08 :45 Briefing GT21

09 :00 Départ GT21

10 :30 Premières arrivées GT21

12 :00 Ouverture Petite Restauration

12 :35 Premières arrivées GT85

12 :45 Briefing GT11

13 :00 Départ GT11

13 :45 Premières arrivées GT11

14 :45 Briefing GT2

15 :00 Départ Kids Run GT2

15 :45 Briefing TRI+

16 :00 Départ TRI+

16 :45 Premières arrivées Tri+

18 :30 Premières arrivées du GT160

23 :00 Arrivée du dernier GT85

DIMANCHE 17 MAI

08 :45 Briefing GT42

09 :00 Départ GT42

13 :00 Premières arrivées du GT42

15 :10 : Dernière arrivée du GT160

17 :00 : Dernières arrivées GT42

Merci du fond du cœur à tous ceux qui nous ont fait confiance.

Merci à tous nos fidèles partenaires et tous les bénévoles au top, qu'ils soient bénévoles

*individuels ou provenant de groupements.
Ils assurent votre sécurité et font en sorte que vous ne manquiez de rien.*



MERCI mille fois pour votre présence sur
les plus beaux sentiers de Belgique,
ceux du Grand Trail des Lacs et Châteaux !

HAVE A LOT OF FUN !!

Donnez le meilleur de vous-même...
Et surtout, profitez,
vous êtes en vie !

Mêmes organisateurs :



11 juillet 2026 : Triathlon de la Salm | Distance Sprint et distance Olympique
https://www.facebook.com/events/1492318795241035?locale=fr_FR

5 - 6 septembre 2026 : GTLC Backyard | NEW | Baraque de Fraiture
https://www.facebook.com/events/1558651158569162?locale=fr_FR

7 - 8 novembre 2026 : GTLC Winter 80km | 65km | 50km | 35km | 22km | 16km
Championnat de Belgique Trail Running Longue & courte distance (GT80 & GT35)

